



REPUBLIKA HRVATSKA
PRIMORSKO - GORANSKA ŽUPANIJA
GRAD BAKAR
GRADONAČELNIK

KLASA: 011-01/20-01/19
URBROJ: 2170-02-01/1-20-3
Bakar, 21. rujna 2020.

GRADSKO VIJEĆE
Putem predsjednika
g. Milana Rončevića

PREDMET: Prijedlog Odluke o promjeni granice Grada Bakra, naselja Kukuljanovo i mjesnog odbora Kukuljanovo

Županijska uprava za ceste Primorsko-goranske županije ishodovala je od Upravnog odjela za prostorno uređenje, graditeljstvo i zaštitu okoliša Primorsko-goranske županije lokacijsku dozvolu KLASA: UP/I-350-05/12-03/87, URBROJ: 2170/1-03-01/2-15-20 od 25. svibnja 2015. godine, za rekonstrukciju dijela ceste LC 58110 u katastarskoj općini Kukuljanovo.

Za nastavak provedbe projekta koji je od interesa Grada Bakra Županijska uprava za ceste Primorsko-goranske županije predložila je izmjenu granica Grada Bakra GR 00043 na način da se sve katastarske čestice u obuhvatu planiranog zahvata uključe u katastarsku općinu Kukuljanovo, s obzirom da je za to nužno za ishodovanje građevinske dozvole i sam početak gradnje. Također se na prijedlog Područnog ureda za katastar predlaže promjena koja se odnosi na usklađenje granica Grada Bakra i Općine Čavle sa stvarnim stanjem na terenu u odnosu na definiranu granicu ŽC 5205 (ujedno granica nove k.o. Kukuljanovo-nova).

U vezi prethodno navedene tematike održan je i sastanak s predstavnicima Općine Čavle i Županijske uprave za ceste Primorsko-goranske županije na kojem je Općina Čavle iskazala svoju suglasnost s predloženim izmjenama.

Obuhvaćene nekretnine se sukladno prostorno-planskoj dokumentaciji ne nalaze u području naselja.

Sukladno ovlastima iz članka 53. stavka 1. alineja 1. i 2. Statuta Grada Bakra (»Službene novine Grada Bakra«, br. 4/18., 12/18. i 4/20.), a vezano na odredbe iz članaka 61. i 62. Poslovnika Gradskog vijeća Grada Bakra (»Službene novine Grada Bakra«, br. 4/18., 12/18. i 4/20.) predlažem Gradskom vijeću donošenje Odluke o promjeni granice Grada Bakra, naselja Kukuljanovo i mjesnog odbora Kukuljanovo.

U privitku ovog dopisa prileži:

- Prijedlog Odluke o promjeni granice Grada Bakra, naselja Kukuljanovo i mjesnog odbora Kukuljanovo,
- Zaključak Gradonačelnika KLASA: 022-01/20-01/21 URBROJ: 2170-02-04/2-20-2 od 21. rujna 2020.

S poštovanjem,


GRADONAČELNIK:
Tomislav Klarić

Temeljem članka 4. stavak 1. Zakona o naseljima (NN 54/88), članka 26. Zakona o područjima županija, gradova i općina u Republici Hrvatskoj (NN 86/06, 125/06, 16/07, 95/08, 46/10, 145/10, 37/13, 44/13, 45/13, 110/15) i članka 30. Statuta Grada Bakra („Službene novine Grada Bakra“, br. 4/18. 12/18. i 4/20.), Gradsko vijeće Grada Bakra na ____ . sjednici održanoj dana _____, donosi

ODLUKU

o promjeni granice Grada Bakra, naselja Kukuljanovo i mjesnog odbora Kukuljanovo

Članak 1.

Ovom Odlukom mijenja se:

- granica grada Bakra prema općini Čavle,
- granica naselja Kukuljanovo prema naselju Mavrinci,
- granica mjesnog odbora Kukuljanovo.

Članak 2.

Granica grada Bakra GR 00043 mijenja se na način da

- katastarske čestice k.č. 3050/8, 3052/1, 3053/1, 3053/4, 3054/1, 3054/2, 3055/1, 3055/2, 3056/1, 3056/2, 7445/7, dio 7445/12 k.o. Kukuljanovo obuhvaćene lokacijskom dozvolom za rekonstrukciju dijela ceste LC 58110 u Kukuljanovu, KLASA: UP/I-350-05/12-03/87, URBROJ: 2170/1-03-01/2-15-20 od 25. svibnja 2015. godine, izdane od strane Primorsko goranske županije, Upravnog odjela za prostorno uređenje, graditeljstvo i zaštitu okoliša, te katastarske čestice 3059/1, 3059/4 i dio k.č. 7445/12 k.o. Kukuljanovo obuhvaćene novom katastarskom izmjerom k.o. Kukuljanovo-nova pripadnu području grada Bakra.
- katastarske čestice 2974/4, 3025/4, 3025/5, 3030/3, 3029/3, 3030/4, 3033/3, dio 3029/2, dio 3029/1, dio 3026/2, dio 3025/3, dio 3028/1, dio 3034/3 i dio 2974/2 k.o. Kukuljanovo koje nisu obuhvaćene novom katastarskom izmjerom k.o. Kukuljanovo-nova pripadnu području općine Čavle.

Članak 3.

U preostalom dijelu granicu grada Bakra GR 00043 prema općini Čavle OP 00612 predstavlja granica nove katastarske izmjere k.o. Kukuljanovo-nova, te nastavno, granica važeće k.o. Kukuljanovo.

Članak 4.

Granica naselja 033294 Kukuljanovo u gradu Bakru se mijenja u dijelu prema naselju 040126 Mavrinci u općini Čavle tako da ide novom granicom grada Bakra iz čl. 2. ove Odluke.

Članak 5.

Granica mjesnog odbora 18210 Kukuljanovo se mijenja tako da ide promijenjenom granicom naselja 033294 Kukuljanovo iz članka 3. ove Odluke.

Članak 6.

Gradonačelnik Grada Bakra će nakon donošenja ove Odluke s općinskom načelnicom Općine Čavle potpisati Sporazum o usklađenju granice Grada Bakra i Općine Čavle.

Članak 7.

Grafički prikaz promijenjenih granica izrađeni od strane Područnog ureda za katastar Rijeka KLASA: 015-05/2020-01/1; URBEOJ: 541-17-01/13-20-08-prilog 1., prilog 2. i prilog 3. od rujna 2020. godine su sastavni dio ove Odluke.


Članak 8.

Ova Odluka stupa na snagu prvog dana od dana objave u „Službenim novinama Grada Bakra“, a primjenjuje se od dana potpisivanja Sporazuma o granicama Grada Bakra i Općine Čavle.

KLASA:
URBROJ:
Bakar, ...

Predsjednik Gradskog vijeća Grada Bakra

Milan Rončević





REPUBLIKA HRVATSKA
DRŽAVNA GEODETSKA UPRAVA
PODRUČNI URED ZA KATASTAR RIJEKA
Riva 16, 51000 Rijeka

Tel. +385 51 669 240 / Faks +385 51 212 036

E-mail: puk.rijeka@dgu.hr

www.dgu.gov.hr

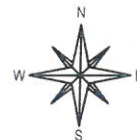
IBAN HR1210010051863000160

OIB 84891127540

Katastarska općina: Kukuljanovo

MBR: 324655

Detaljni list: 65, 77



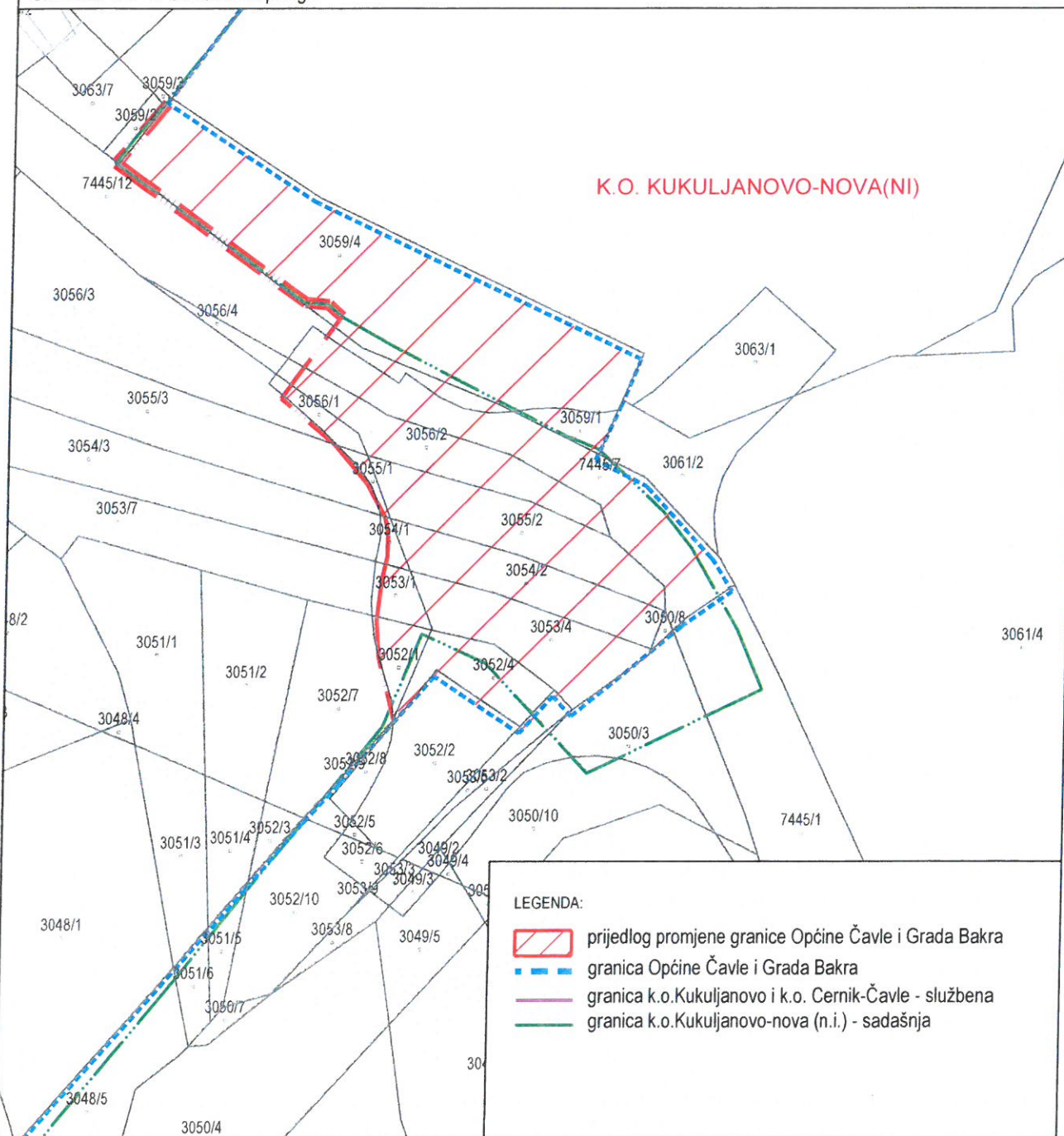
KOPIJA KATASTARSKOG PLANA

-prijedlog promjene granice Općine Čavle i Grada Bakra-

KLASA: 015-05/2020-01/1

URBROJ: 541-17-01/13-20-08-prilog 2

Mjerilo 1:750



Izradio/la:

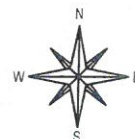
Alison Mišta, ovlaštena geodetska referentica
Rijeka, rujan 2020. godine

Voditeljica odjela:
Ljiljana Matišić, dipl.ing.geod.



REPUBLIKA HRVATSKA
DRŽAVNA GEODETSKA UPRAVA
PODRUČNI URED ZA KATASTAR RIJEKA
Riva 16, 51000 Rijeka
Tel. +385 51 669 240 / Faks +385 51 212 036
E-mail: puk.rijeka@dgu.hr
www.dgu.gov.hr
IBAN HR1210010051863000160
OIB 84891127540

Katastarska općina: Kukuljanovo
MBR: 324655
Detaljni list: 65, 77



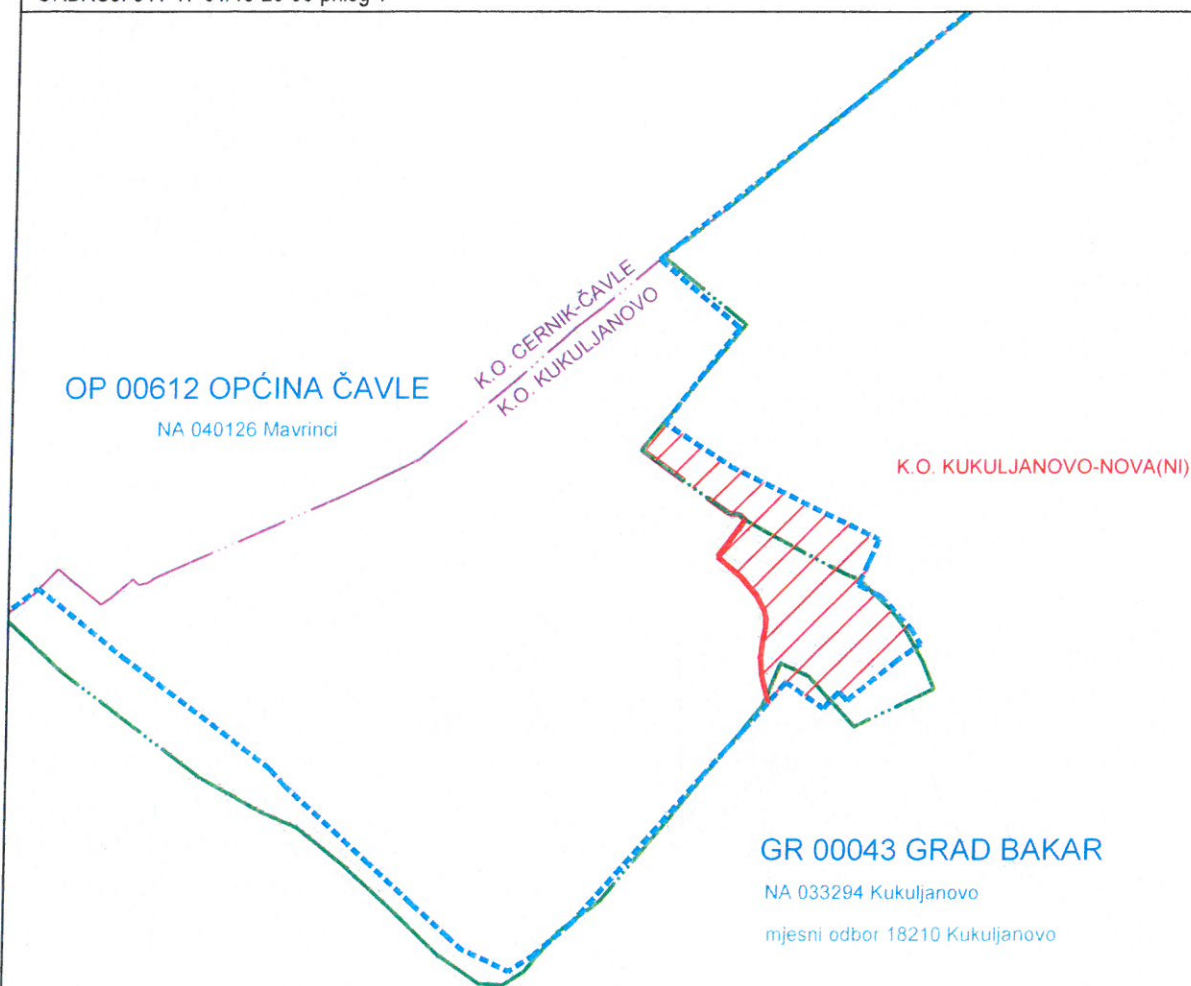
KOPIJA KATASTARSKOG PLANA

-prijedlog promjene granice Općine Čavle i Grada Bakra-





KLASA: 015-05/2020-01/1

URBROJ: 541-17-01/13-20-08-prilog 1

Mjerilo 1:2000



LEGENDA:

-  prijedlog promjene granice Općine Čavle i Grada Bakra
-  granica Općine Čavle i Grada Bakra
-  granica k.o.Kukuljanovo i k.o. Cernik-Čavle - službena
-  granica k.o.Kukuljanovo-nova (n.i.) - sadašnja

OP 00612 OPĆINA ČAVLE OPĆINA/GRAD
NA 033294 Kukuljanovo naselje
mjesni odbor 18210 Kukuljanovo mjesni odbor

Izradio/la:
Alison Mišta, ovlaštena geodetska referentica
Rijeka, rujan 2020. godine

Voditeljica odjela:
Ljiljana Matišić, dipl.ing.geod.



REPUBLIKA HRVATSKA
DRŽAVNA GEODETSKA UPRAVA
PODRUČNI URED ZA KATASTAR RIJEKA
Riva 16, 51000 Rijeka

Tel. +385 51 669 240 / Faks +385 51 212 036

E-mail: puk.rijeka@dgu.hr

www.dgu.gov.hr

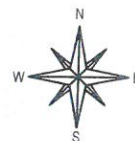
IBAN HR1210010051863000160

OIB 84891127540

Katastarska općina: Kukuljanovo

MBR: 324655

Detaljni list: 65, 77



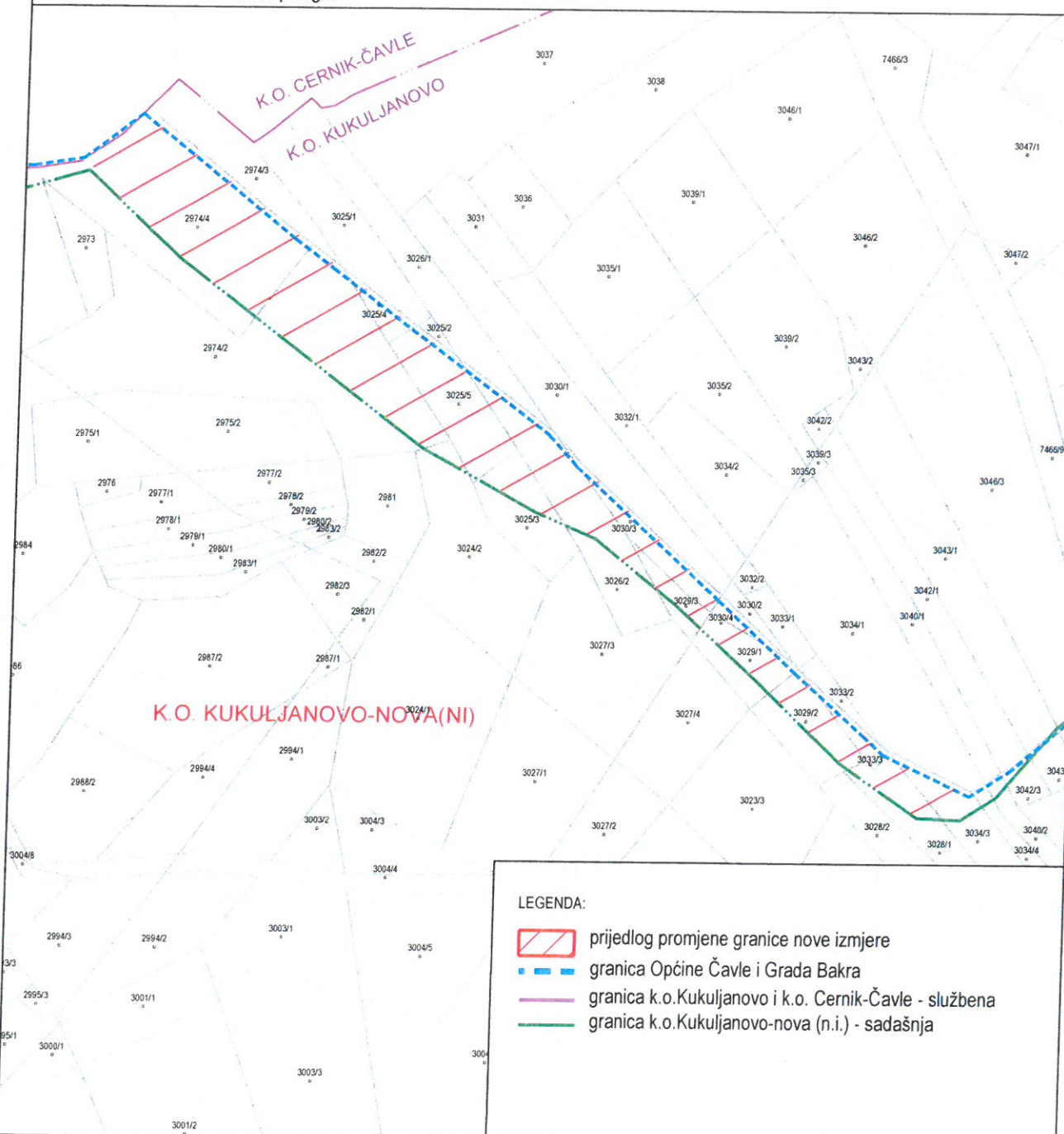
KOPIJA KATASTARSKOG PLANA

-prijedlog promjene granice nove izmjere k.o. Kukuljanovo-nova(n.i.) -

KLASA: 015-05/2020-01/1

URBROJ: 541-17-01/13-20-08-prilog 3


Mjerilo 1:1000



Izradio/la:

Alison Mišta, ovlaštena geodetska referentica
Rijeka, rujan 2020. godine

Voditeljica odjela:
Ljiljana Matišić, dipl.ing.geod.





REPUBLIKA HRVATSKA
PRIMORSKO - GORANSKA ŽUPANIJA
GRAD BAKAR
GRADONAČELNIK

KLASA: 022-01/20-01/21
URBROJ: 2170-02-04/2-20-2
Bakar, 20.rujna 2020.

Gradonačelnik Grada Bakra na temelju odredaba iz članka 48. stavka 1. točke 1. Zakona o lokalnoj i područnoj (regionalnoj) samoupravi (»Narodne novine«, br. 33/01., 60/01., 129/05., 109/07., 125/08., 36/09., 250/11., 144/12., 123/17. i 98/19.) i članka 53. stavka 1. alineje 2. i 3. Statuta Grada Bakra (»Službene novine Grada Bakra«, br. 4/18., 12/18. i 4/20) donosi slijedeći

ZAKLJUČAK

1. Gradskom vijeću Grada Bakra predlaže se donošenje Odluke o promjeni granice Grada Bakra, naselja Kukuljanovo i mjesnog odbora Kukuljanovo.
2. Prijedlog Odluke o promjeni granice Grada Bakra, naselja Kukuljanovo i mjesnog odbora Kukuljanovo dostavlja se Gradskom vijeću na donošenje.

O b r a z l o ž e n j e

Županijska uprava za ceste Primorsko-goranske županije ishodovala je od Upravnog odjela za prostorno uređenje, graditeljstvo i zaštitu okoliša Primorsko-goranske županije lokacijsku dozvolu KLASA: UP/I-350-05/12-03/87, URBROJ: 2170/1-03-01/2-15-20 od 25. svibnja 2015. godine, za rekonstrukciju dijela ceste LC 58110 u katastarskoj općini Kukuljanovo.

Za nastavak provedbe projekta koji je od interesa Grada Bakra Županijska uprava za ceste Primorsko-goranske županije predložila je izmjenu granica Grada Bakra GR 00043 na način da se sve katastarske čestice u obuhvatu planiranog zahvata uključe u katastarsku općinu Kukuljanovo, s obzirom da je za to nužno za ishodovanje građevinske dozvole i sam početak gradnje. Također se na prijedlog Područnog ureda za katastar predlaže promjena koja se odnosi na usklađenje granica Grada Bakra i Općine Čavle sa stvarnim stanjem na terenu u odnosu na definiranu granicu ŽC 5205 (ujedno granica nove k.o. Kukuljanovo-nova).

U vezi prethodno navedene tematike održan je i sastanak s predstavnicima Općine Čavle i Županijske uprave za ceste Primorsko-goranske županije na kojem je Općina Čavle iskazala svoju suglasnost s predloženim izmjenama.

Obuhvaćene nekretnine se sukladno prostorno-planskoj dokumentaciji ne nalaze u području naselja.

Slijedom navedenog, donesen je i ovaj zaključak.


GRADONAČELNIK:
Tomislav Klarić

DOSTAVITI:

1. Gradsko vijeće-putem predsjednika g. Milana Rončevića,
2. Ured Grada,
3. Arhiv spis veza Predmet KLASA: 011-01/20-01/19
4. Arhiv, ovdje.

1998

1999

2000