



Investitor: GRAD BAKAR  
PRIMORJE 39  
51222 BAKAR  
OIB: 31708325678

K.O.: BAKAR  
MBR: 324469  
D.L. BR. 13;17; 18;20;21










## GEODETSKA SITUACIJA PLATOVA ZA ZAKUP PROSTORA PREKLOPLJENA NA DOF5/2019

- PARCELA 1 -

Mjerilo 1:1000

### LEGENDA:

- |   |                               |   |  |
|---|-------------------------------|---|--|
|  | kopija katastarskog plana     |  | površina za zakup na dijelu<br>k.č. 2925/5 = 1 150 m <sup>2</sup>  |
|  | snimak stvarnog stanja terena |  | površina za zakup na dijelu<br>k.č. 2925/1 = 10 450 m <sup>2</sup> |
|  | kameni potporni zid           |   |  |
|  | kameni zid                    |   |  |
|  | obuhvat parcele za zakup      |   |  |

Ukupna površina za zakup = 11 600 m<sup>2</sup>

Izradio:  
Ivan Škeva dipl.ing.geod.  
Viškovo, lipanj 2023. god.

Ovjerio:  
Ivan Škeva dipl.ing.geod.

