

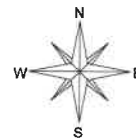
Red. br. 2.

Geodetska situacija platoa za zakup prostora izrađena od GEOLASER d.o.o. Viškovo, veljača 2024. za površinu zakup na dijelu slijedeće katastarske čestice:

- k.č.br. 2925/1 k.o. Bakar površina 506 m²

Ukupna površina zakupa 506 m²

K.O.: BAKAR
MBR: 324469
D.L. BR. 13;17;18;20;21









GEODETSKA SITUACIJA PLATO ZA ZAKUP PROSTORA

- PARCELA 3 -

Mjerilo 1:1000



LEGENDA:

-  kopija katastarskog plana
-  snimak stvarnog stanja terena
-  kameni potporni zid
-  kameni zid
-  obuhvat parcele za zakup
-  površina za zakup na dijelu k.č. 2925/1 = 506 m²

Ukupna površina za zakup = 506 m²

Izradio:
Ivan Škeva dipl.ing.geod.
Viškovo, veljača 2024. god.

Ovjerio:
Ivan Škeva dipl.ing.geod.

Ivan Škeva
dipl.ing.geod.
Ovlašteni inženjer geodet
GLASER GEO
Geo 1141

